

Μελέτη κτηματογράφησης Π.Ε. Λασιθίου

# Προανάρτηση

Η διαδικασία που κρίνει την ποιότητα της κτηματογράφησης  
για τη σύνταξη του Ελληνικού Κτηματολογίου

# Η διαδικασία της προανάρτησης

4 φάσεις σύνταξης  
κτηματολογίου, 2 στάδια:  
προκαταρκτική κτηματογράφηση,  
συλλογή δηλώσεων,  
προανάρτηση (**1<sup>ο</sup> στάδιο**),  
ανάρτηση (**2<sup>ο</sup> στάδιο**)

Η φάση όπου καλούνται οι εντολείς και χρηματοδότες, ιδιοκτήτες κάτοχοι δικαιωμάτων, να ελέγξουν και επιβεβαιώσουν ή μη την ορθότητα της σύνταξης της κτηματογράφησης, ανά ακίνητο και δικαίωμα, σε συνεργασία με τους μελετητές

# Ιδιοκτήτης – μελετητής είναι συνεργάτες

**Ο ιδιοκτήτης ρωτά  
– αιτείται χωρίς  
περιορισμούς.**

- Η δήλωση δεν είναι ούτε ιερογλυφικά, ούτε μαθηματικά.
- Συντάσσεται στην πιο κοινή γλώσσα της γραφειοκρατίας σήμερα. Τη γλώσσα της «κρατικής» ψηφιακής επικοινωνίας.
- Ο «χάρτης» δεν έχει καμιά γενίκευση. Είναι φωτογραφία.
- Ζητούμενο: Να σπάσει η φοβία μπροστά στη «δήθεν» άγνοια.

**Ο μελετητής  
τοποθετείται χωρίς  
να αιτιολογεί την  
απόφαση του.**

- Τον πολίτη που τον ελέγχει, τον αισθάνεται τυπικά, ουσιαστικά, ψυχολογικά συνεργάτη.

# Οι ουσιαστικές διαφορές στην ανάρτηση

- Στην ανάρτηση πάλι ο ιδιοκτήτης καλείται να υποβάλει τις αντιρρήσεις του
- Αλλά πλέον στη διαδικασία της ανάρτησης:
  - Τελειώνει η περίοδος αποδοχής μιας «αγνότητας των προθέσεων». Δεν υπάρχει άλλο στάδιο καθολικής γνωστοποίησης, ώστε να υπάρχει ο κοινός έλεγχος των δηλώσεων.
  - Το κράτος ορθά λειτουργεί με προϋποθέσεις «καχυποψίας». Το Δημόσιο, π.χ., θεωρεί τον εαυτόν του εν δυνάμει ιδιοκτήτη σε κάθε ακίνητο που μέχρι τότε έχει καταγραφεί ως αγνώστου
  - Τα πάντα πρέπει να γίνονται με τυπικότητα
  - Ο ιδιοκτήτης πρέπει να υπερασπισθεί το δίκιο του όχι με πιθανολόγηση, αλλά με επιχειρήματα
  - Ο μελετητής δεν αποφασίζει, αιτιολογεί τις επιλογές του και κρίνεται από ανεξάρτητο όργανο
  - Εισάγονται διαδικασίες οιονεί «δικαστικές» με τη σύσταση Επιτροπών, στη σύνθεση των οποίων δεν συμμετέχουν οι παράγοντες σύνταξης της κτηματογράφησης
  - Οι διαδικασίες είναι χρονοβόρες
  - Η συμμετοχή, στατιστικά πλέον, αποδεικνύεται μικρή
- Ο μελετητής σε όλες τις περιπτώσεις και φάσεις κρίνει με επιστημονική δεοντολογία, στη βάση των δεδομένων που διαθέτει. Στην ανάρτηση δεν είναι βέβαιο ότι θα είναι με τη μεριά του «εντολέα» του.

Ηλεκτρονική η  
διαδικασία  
στην αρχή,  
γιατί όχι μέχρι  
τέλους; Μια  
εύκολη  
διαδικασία

Τι χρειάζεται:

1. Διαδίκτυο
  2. Υπολογιστής (ή τάμπλετ ή κινητό), επιθυμητή η δυνατότητα εκτύπωσης του αποσπάσματος
  3. Τα στοιχεία εισόδου στο taxisnet και το ΑΦΜ
  4. Από τα στοιχεία της δήλωσης: κωδικός ιδιοκτησίας (και ενδεχόμενα αριθμός πρωτοκόλλου δήλωσης, ΚΑΕΚ)
- Χρόνος 3 (;) ωρών για ανάγνωση οδηγιών, έλεγχο δηλώσεων, υποβολή ερώτησης ή αίτησης επανεξέτασης

# ΟΛΑ ΜΠΟΡΟΥΝ ΝΑ ΓΙΝΟΥΝ ΑΠΟ ΤΟ

[www.ktimalasithi.gr](http://www.ktimalasithi.gr)



Από όπου θα μεταβείτε στη διεύθυνση:

[www.ktimatologio.gr](http://www.ktimatologio.gr)

για να κατεβάσετε τα αποσπάσματα της δήλωσης

Και ενδεχόμενα στη διεύθυνση:

<https://www.maps.gov.gr>



για να δείτε επί χάρτου το ακίνητο σας, και για γενικότερη εποπτεία της περιβάλλουσας περιοχής

[Αρχική](#)[Προανάρτηση](#)[Περιοχές](#)[Ανακοινώσεις](#)[Χρήσιμα](#)[Συχνές Ερωτήσεις](#)[Επικοινωνία](#)

ΠΡΟΑΝΑΡΤΗΣΗ ΠΡΟΘΕΣΜΙΑ ΥΠΟΒΟΛΗΣ ΑΙΤΗΣΕΩΝ ΕΠΑΝΕΞΕΤΑΣΗΣ : 24/05/2021 - 07/07/2021

Οδηγός χρήσης

[ΔΕΙΤΕ ΤΗ ΔΗΛΩΣΗ ΣΑΣ ΟΠΩΣ ΕΜΦΑΝΙΖΕΤΑΙ ΣΤΟ ΑΠΟΣΠΑΣΜΑ ΤΟΥ ΕΛΛΗΝΙΚΟΥ ΚΤΗΜΑΤΟΛΟΓΙΟΥ](#)  
Επεξήγηση αποσπάσματος πίνακα ανάρτησης που αφορά τη δήλωση σας

[ΔΕΙΤΕ ΤΟ ΑΚΙΝΗΤΟ ΣΑΣ ΑΠΕΥΘΕΙΑΣ ΣΤΟ ΧΑΡΤΗ](#)

Διαβάστε για τα όρια ανεκτής απόκλισης

Εφ'όσον συμφωνείτε με τα στοιχεία του αποσπάσματος δεν χρειάζεται να κάνετε άλλες ενέργειες.

Τι είναι η [ΠΡΟΑΝΑΡΤΗΣΗ](#)

[Συχνές ερωτήσεις](#)

[ΠΟΤΕ ΔΕΝ ΕΜΦΑΝΙΖΕΤΑΙ ΕΝΑ ΔΙΚΑΙΩΜΑ](#)

[ΟΙ ΣΥΝΗΘΕΣΤΕΡΕΣ ΠΕΡΙΠΤΩΣΕΙΣ -ΤΙ ΠΡΕΠΕΙ ΝΑ ΚΑΝΕΤΕ](#)

[ΜΑΘΕΤΕ ΓΙΑ ΠΟΙΟ ΛΟΓΟ ΤΟ ΔΙΚΑΙΩΜΑ ΣΑΣ ΔΕΝ ΕΧΕΙ ΑΝΑΡΤΗΘΕΙ](#)

[ΑΝ ΟΦΕΙΛΕΤΕ ΤΕΛΗ ΜΑΘΕΤΕ ΤΟ ΠΟΣΟ](#)

Δεν έχετε ακόμα κάνει **ΔΗΛΩΣΗ** στο  
Κτηματολόγιο για την ακίνητη περιουσία σας;  
Θέλετε να δηλώσετε επιπρόσθετα, νέα, δικαιώματα;

[Πατήστε εδώ](#)

**ΔΑΣΙΚΑ**

[ΠΟΤΕ ΧΑΡΑΚΤΗΡΙΖΕΤΑΙ ΟΛΟΚΛΗΡΟ Ή ΕΝΑ ΤΜΗΜΑ ΩΣ ΔΑΣΙΚΟ](#)

[ΠΟΤΕ ΚΑΤΑΧΩΡΕΙΤΑΙ ΤΟ ΔΗΜΟΣΙΟ ΩΣ ΙΔΙΟΚΤΗΤΗΣ](#)

[Πατήστε ΕΔΩ για τις εργασίες προανάρτησης](#)

Για να υποβάλετε

**ΕΡΩΤΗΣΕΙΣ**

Για να υποβάλετε

**ΑΙΤΗΣΗ ΕΠΑΝΕΞΕΤΑΣΗΣ ΣΤΟΙΧΕΙΩΝ**

Για να καταθέσετε

**ΕΓΓΡΑΦΑ**

Για να κλείσετε

**PANTEBOY**

ΤΗΛΕΦΩΝΙΚΟ ΚΕΝΤΡΟ **801 10 10 800** ΓΙΑ ΠΛΗΡΟΦΟΡΙΕΣ και ΓΙΑ ΝΑ ΚΛΕΙΣΕΤΕ PANTEBOY 9πμ έως 9μμ Δευτέρα - Παρασκευή

(Τιμές χρέωσης)

[Στατιστικά](#)

## Στατιστικά

### ΣΥΛΛΟΓΗ ΔΗΛΩΣΕΩΝ

ΟΤΑ	Ημ/νια: 5/6/21	Δικαιώματα	Δηλώσεις
ΑΓΙΟΣ ΝΙΚΟΛΑΟΣ		134.803	30.876
ΙΕΡΑΠΕΤΡΑΣ		134.837	33.825
ΟΡΟΠΕΔΙΟΥ		37.336	10.829
ΣΗΤΕΙΑΣ		150.370	39.577
ΣΥΝΟΛΟ		457.346	115.107

## ΣΤΑΤΙΣΤΙΚΑ

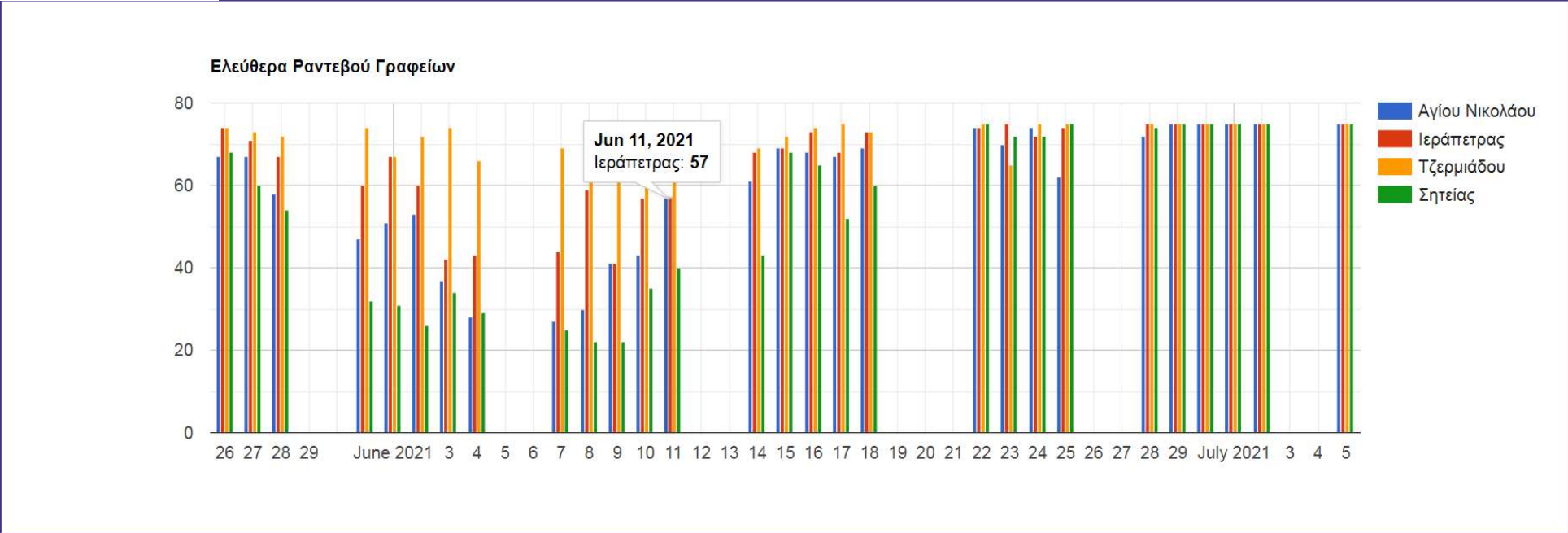
ΠΡΟΑΝΑΡΤΗΣΗ	Ημ/νια: 8/6/2021	Εγγραφές	Εχουν Απαντηθεί	Σε Επεξεργασία	Σε Αναμονή
ΕΡΩΤΗΣΕΙΣ		4.024	2.931	33	1.060
ΑΙΤΗΣΕΙΣ ΕΠΑΝΕΞΕΤΑΣΗΣ		1.280			

ΠΡΟΑΝΑΡΤΗΣΗ	Ημ/νια: 7/6/2021	Εγγραφές	Εχουν Απαντηθεί	Σε Επεξεργασία	Σε Αναμονή
ΕΡΩΤΗΣΕΙΣ		3.739	2.416	35	1.288
ΑΙΤΗΣΕΙΣ ΕΠΑΝΕΞΕΤΑΣΗΣ		1.112			
Δικαιώματα που δεν αναρτήθηκαν: Σύνολο		68.996			
Δικαιώματα που δεν εντοπίστηκαν		8.153			
Δικαιώματα που δεν αναρτήθηκαν επειδή προκρίθηκε άλλο		28.707			
εξ αυτών ως πλήρως Δασικό Δημοσίου		22.882			
Δικαιώματα που δεν αναρτήθηκαν λόγω ελλιπών στοιχείων		21.708			
Δικαιώματα σε ακίνητα που εν μέρει περιέχουν τμήμα δηλωθέν ως δασικό		52.708			

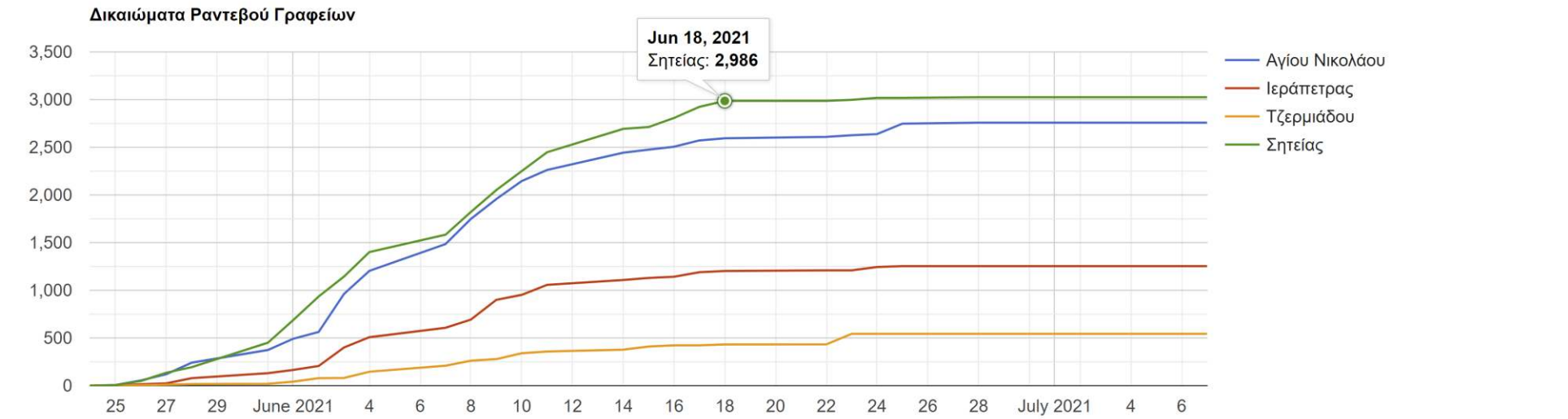
**Κατ' ελάχιστον οι ερωτήσεις / αιτήσεις επανεξέτασης που αναμένονται: 8153+28707-22882+21708=35686 δικαιώματα που δεν έχουν αναρτηθεί και δεν εμφανίζεται ο λόγος μη ανάρτησης στο απόσπασμα**



# Στατιστικά



Ημ/νια 2021-05-25  2021-07-05



# ΒΗΜΑΤΑ 1.Εξοικειωθείτε με τον χάρτη

[www.maps.gov.gr](http://www.maps.gov.gr) (προαιρετικό)

ΔΕΙΤΕ ΤΟ ΑΚΙΝΗΤΟ ΣΑΣ ΑΠΕΥΘΕΙΑΣ ΣΤΟ ΧΑΡΤΗ  
Διαβάστε για τα όρια ανεκτής απόκλισης

1. Οπτικός έλεγχος του ακινήτου επί χαρτογραφικού υπόβαθρου
2. Οπτικός έλεγχος όμορων ιδιοκτησιών
3. Αξιολόγηση της ανεκτής απόκλισης



# ΒΗΜΑΤΑ 2.Εμφάνιση αποσπάσματος ή όχι

[www.ktimatologio.gr](http://www.ktimatologio.gr)

Οδηγός χρήσης

ΔΕΙΤΕ ΤΗ ΔΗΛΩΣΗ ΣΑΣ ΟΠΩΣ ΕΜΦΑΝΙΖΕΤΑΙ ΣΤΟ ΑΠΟΣΠΑΣΜΑ ΤΟΥ ΕΛΛΗΝΙΚΟΥ ΚΤΗΜΑΤΟΛΟΓΙΟΥ  
Επεξήγηση αποσπάσματος πίνακα ανάρτησης που αφορά τη δήλωση σας

- Εμφανίζεται το απόσπασμα
- Ή Υπάρχει μήνυμα ότι οφείλονται τέλη [ΑΝ ΟΦΕΙΛΕΤΕ ΤΕΛΗ ΜΑΘΕΤΕ ΤΟ ΠΟΣΟ](#)
- Ή Δεν οφείλονται τέλη αλλά υπάρχει λόγος που δεν αναρτήθηκε ένα ή περισσότερα δικαιώματα

ΠΟΤΕ ΔΕΝ ΕΜΦΑΝΙΖΕΤΑΙ ΕΝΑ ΔΙΚΑΙΩΜΑ  
[ΟΙ ΣΥΝΗΘΕΣΤΕΡΕΣ ΠΕΡΙΠΤΩΣΕΙΣ -ΤΙ ΠΡΕΠΕΙ ΝΑ ΚΑΝΕΤΕ](#)

[ΜΑΘΕΤΕ ΓΙΑ ΠΟΙΟ ΛΟΓΟ ΤΟ ΔΙΚΑΙΩΜΑ ΣΑΣ ΔΕΝ ΕΧΕΙ ΑΝΑΡΤΗΘΕΙ](#)


# ΒΗΜΑΤΑ 3.Δασική έκταση;

- Σχέση Δασικού Χάρτη – Κτηματολογίου

ΔΑΣΙΚΑ

ΠΟΤΕ ΧΑΡΑΚΤΗΡΙΖΕΤΑΙ ΟΛΟΚΛΗΡΟ Ή ΕΝΑ ΤΜΗΜΑ ΩΣ ΔΑΣΙΚΟ

ΠΟΤΕ ΚΑΤΑΧΩΡΕΙΤΑΙ ΤΟ ΔΗΜΟΣΙΟ ΩΣ ΙΔΙΟΚΤΗΤΗΣ



Εμβαδόν γεωτεμαχίου από κτηματογράφηση: 1162 τ.μ.  
Εμβαδόν δήλωσης/τίτλου: 1000,00 τ.μ.  
Εμβαδόν τμήματος δασικού χαρακτήρα: 254 τ.μ.

Αποδεκτή Απόκλιση Εμβαδού: ±81,31 τ.μ.  
Σύστημα Αναφοράς: Ε.Γ.Σ.Α. '87

Η κτηματογράφηση καταγράφει, και σε περίπτωση σύγκρουσης προκρίνει, δεν δημιουργεί, ούτε καταργεί εμπράγματα δικαιώματα.

# ΒΗΜΑΤΑ 4.Τί κάνετε άμα εμφανιστεί το δικαίωμα

- Έχετε απορίες; Υποβάλετε ερώτηση

[Συχνές ερωτήσεις](#)

Για να υποβάλετε

ΕΡΩΤΗΣΕΙΣ

Για να κλείσετε

PANTEBOY

ΤΗΛΕΦΩΝΙΚΟ ΚΕΝΤΡΟ 801 10 10 800 ΓΙΑ ΠΛΗΡΟΦΟΡΙΕΣ και ΓΙΑ ΝΑ ΚΛΕΙΣΕΤΕ PANTEBOY 9πμ έως 9μμ Δευτέρα - Παρασκευή

(Τιμές χρέωσης)

- Συμφωνείτε;

Εφόσον συμφωνείτε με τα στοιχεία του αποσπάσματος δεν χρειάζεται να κάνετε άλλες ενέργειες.

# ΒΗΜΑΤΑ 5. Προτείνετε διορθώσεις;

1. Για τα προσωπικά στοιχεία: είτε κατά την είσοδο στο [www.ktimatologio.gr](http://www.ktimatologio.gr), είτε με

Για να υποβάλετε  
ΑΙΤΗΣΗ ΕΠΑΝΕΞΕΤΑΣΗΣ ΣΤΟΙΧΕΙΩΝ

2. Λάθη στα δεδομένα:

Για να υποβάλετε  
ΑΙΤΗΣΗ ΕΠΑΝΕΞΕΤΑΣΗΣ ΣΤΟΙΧΕΙΩΝ

Για να καταθέσετε  
ΕΓΓΡΑΦΑ

3. Λάθη στα γεωμετρικά χαρακτηριστικά:

1. Δείτε αν εμπίπτετε στην περίπτωση των αποδεκτών ανοχών (αποκλίσεων)
2. «Μελετήστε» τα όμορα ακίνητα
3. Ζητάτε είτε επανεξέταση των στοιχείων που έχετε ήδη καταθέσει, είτε υποβάλετε μεγαλύτερης ακρίβειας διάγραμμα.

Για να υποβάλετε  
ΑΙΤΗΣΗ ΕΠΑΝΕΞΕΤΑΣΗΣ ΣΤΟΙΧΕΙΩΝ

Για να καταθέσετε  
ΕΓΓΡΑΦΑ

# Η ΣΕΙΡΑ ΤΩΝ ΒΗΜΑΤΩΝ ΓΙΑ ΤΗΝ ΥΠΟΒΟΛΗ ΜΙΑΣ ΕΡΓΑΣΙΑΣ

## ΕΠΙΛΟΓΗ ΕΡΓΑΣΙΩΝ

### ⊙ ΑΓΙΟΥ ΝΙΚΟΛΑΟΥ

(ΟΤΑ=>ΑΓΙΟΥ ΑΝΤΩΝΙΟΥ, ΒΟΥΛΙΣΜΕΝΗΣ, ΒΡΑΧΑΣΙΟΥ, ΒΡΥΣΩΝ, ΕΞΩ ΛΑΚΚΩΝΙΩΝ, ΕΞΩ ΠΟΤΑΜΩΝ, ΖΕΝΙΩΝ, ΚΑΛΟΥ ΧΩΡΙΟΥ, ΚΑΡΥΔΙΟΥ (ΜΙΡΑΜΠΕΛΛΟΥ), ΚΑΣΤΕΛΛΙΟΥ ΦΟΥΡΝΗΣ, ΚΡΙΤΣΑΣ, ΚΡΟΥΣΤΑ, ΛΑΤΣΙΔΑΣ, ΛΙΜΝΩΝ, ΜΕΣΑ ΛΑΚΚΩΝΙΩΝ, ΜΙΛΑΤΟΥ, ΝΕΑΠΟΛΕΩΣ, ΝΙΚΗΘΙΑΝΟΥ, ΠΡΙΝΑΣ, ΦΟΥΡΝΗΣ, ΧΟΥΜΕΡΙΑΚΟΥ)

### ⊙ ΙΕΡΑΠΕΤΡΑΣ

(ΟΤΑ=>ΑΓΙΟΥ ΙΩΑΝΝΟΥ, ΑΓΙΟΥ ΣΤΕΦΑΝΟΥ, ΑΝΑΤΟΛΗΣ, ΓΔΟΧΙΩΝ, ΙΕΡΑΠΕΤΡΑΣ, ΚΑΒΟΥΣΙΟΥ, ΚΑΛΑΜΑΥΚΑΣ, ΚΑΤΩ ΧΩΡΙΟΥ, ΜΑΚΡΥΛΙΑΣ, ΜΕΣΣΕΛΕΡΩΝ, ΜΟΥΡΝΙΩΝ, ΜΥΘΩΝ, ΜΥΡΤΟΥ, ΝΕΩΝ ΜΑΛΩΝ, ΟΡΕΙΝΟΥ, ΠΑΧΕΙΑΣ ΑΜΜΟΥ, ΡΙΖΗΣ, ΣΤΑΥΡΟΧΩΡΙΟΥ, ΣΧΙΝΟΚΑΨΑΛΩΝ,)

### ΕΠΙΛΟΓΗ ΠΕΡΙΟΧΗΣ: ⊙ ΟΡΟΠΕΔΙΟΥ

(ΟΤΑ=>ΑΒΡΑΚΟΝΤΕ, ΑΓΙΟΥ ΓΕΩΡΓΙΟΥ (ΛΑΣΙΘΙΟΥ), ΑΓΙΟΥ ΚΩΝΣΤΑΝΤΙΝΟΥ, ΚΑΜΙΝΑΚΙΟΥ, ΚΑΤΩ ΜΕΤΟΧΙΟΥ, ΛΑΓΟΥ, ΜΑΡΜΑΚΕΤΟΥ, ΜΕΣΑ ΛΑΣΙΘΙΟΥ, ΠΛΑΤΗΣ, ΤΖΕΡΜΙΑΔΟΥ, ΨΥΧΡΟΥ)

### ⊙ ΣΗΤΕΙΑΣ

(ΟΤΑ=>ΑΓΙΑΣ ΤΡΙΑΔΟΣ, ΑΓΙΟΥ ΓΕΩΡΓΙΟΥ (ΣΗΤΕΙΑΣ), ΑΠΙΔΙΩΝ (ΜΕΣΑ ΑΠΙΔΙΟΥ)\*, ΑΡΜΕΝΩΝ, ΑΧΛΑΔΙΩΝ, ΕΞΩ ΜΟΥΛΙΑΝΩΝ, ΖΑΚΡΟΥ, ΖΙΡΟΥ, ΚΑΡΥΔΙΟΥ (ΣΗΤΕΙΑΣ), ΚΑΤΣΙΔΩΝΙΟΥ, ΚΡΥΩΝ, ΛΑΣΤΡΟΥ, ΛΙΘΙΝΩΝ, ΜΑΡΩΝΙΑΣ, ΜΕΣΑ ΜΟΥΛΙΑΝΩΝ, ΜΥΡΣΙΝΗΣ, ΠΑΛΑΙΚΑΣΤΡΟΥ, ΠΑΠΠΑΓΙΑΝΝΑΔΩΝ, ΠΕΡΙΒΟΛΑΚΙΩΝ, ΠΕΥΚΩΝ, ΠΙΣΚΟΚΕΦΑΛΟΥ, ΠΡΑΙΣΟΥ, ΡΟΥΣΣΑΣ ΕΚΚΛΗΣΙΑΣ, ΣΗΤΕΙΑΣ, ΣΚΟΠΗΣ, ΣΤΑΥΡΩΜΕΝΟΥ, ΣΦΑΚΑΣ, ΤΟΥΡΛΩΤΗΣ, ΧΑΜΕΖΙΟΥ, ΧΑΝΔΡΑ, ΧΡΥΣΟΠΗΓΗΣ )

## ΕΠΙΛΟΓΗ ΕΡΓΑΣΙΑΣ:

Υποβολή Ερώτησης

Υποβολή Αίτησης Επανεξέτασης Στοιχείων

Υποβολή Εγγράφων

Ραντεβού

Παρακαλώ για τη διόρθωση των προσωρινών κτηματολογικών στοιχείων της Ανάρτησης, που αφορούν στο ακίνητο με τους ανωτέρω αναφερόμενους κωδικούς και συγκεκριμένα:

### Ως προς το ακίνητο

- Στοιχεία γεωτεμαχίου
- Διαφορά εμβαδού κτηματογράφησης / αμφισβήτηση ορίων
- Λανθασμένος εντοπισμός
- Μη εντοπισμός ακινήτου
- Εμβαδόν διηρημένης ιδιοκτησίας.
- Στοιχεία διηρημένης ιδιοκτησίας / παρακολουθήματος / κτίσματος
- Ποσοστό συγκυριότητας διηρημένης ιδιοκτησίας

### Ως προς το δικαίωμα

- Στοιχεία δικαιούχου
- Εγγραφή τρίτου
- Όνοματεπώνυμο δικαιούχου στα αναρτηθέντα στοιχεία

### Ως προς τον δικαιούχο

- Είδος δικαιώματος
- Ποσοστό δικαιώματος
- Αιτία κτήσης
- Λοιπά στοιχεία δικαιώματος
- Στοιχεία τίτλου / μεταγραφής / εγγραφής
- Μη εγγραφή δηλωθέντος δικαιώματος
- Μη καταχώριση τίτλου δικαιώματος / καταχώριση μη σχετικού τίτλου
- Εγγραφή μη ενεργού δικαιώματος
- Λανθασμένη εγγραφή δικαιώματος τρίτου επί του ανωτέρω ακινήτου

### \* ΥΠΟΧΡΕΩΤΙΚΑ ΠΕΔΙΑ

ΕΠΩΝΥΜΟ:\*

ΟΝΟΜΑ:\*

ΟΝΟΜΑ ΠΑΤΡΟΣ:\*

ΑΦΜ:\*

ΚΙΝΗΤΟ:\*

EMAIL\* :

Κωδικός Ιδιοκτησίας\* :

για τους παρακάτω λόγους:

Υποβάλλονται συνημμένα έγγραφα (αριθμός):

ΑΠΟΣΤΟΛΗ ΑΙΤΗΣΗΣ ΕΠΑΝΕΞΕΤΑΣΗΣ ΣΤΟΙΧΕΙΩΝ

# ΤΟ ΦΑΙΝΟΜΕΝΙΚΑ ΑΝΟΡΘΟΔΟΞΟ ΤΗΣ ΠΕ ΛΑΣΙΘΙΟΥ

- Το ποσοστό συλλογής δικαιωμάτων στην ΠΕ Λασιθίου σε σχέση με τα προεκτιμώμενα είναι το μεγαλύτερο στις 15 μεγαλύτερες μελέτες (84.11%).
- Ο Αγ. Νικόλαος έχει ποσοστό συλλογής **105%**, το Οροπέδιο **124%**
- Τα ακίνητα που αθροιστικά σε Αγ. Νικόλαο και Οροπέδιο φέρονται ως αγνώστου ιδιοκτήτη είναι 41498 στα 151789, ποσοστό **27,34%**

Α/Α ΜΕΛΕΤΗΣ	ΔΙΚΑΙΩΜΑΤΑ		%
	ΠΡΟΕΚΤΙΜΗΣΗ	ΣΥΛΛΕΧΘΕΝΤΑ	
KT5-27	96356	103419	107.33%
KT5-06	204676	153834	75.16%
KT5-04	248948	165451	66.46%
KT5-11	261392	171510	65.61%
KT5-23	372712	133174	35.73%
KT5-16	375939	199735	53.13%
KT5-07	378925	283102	74.71%
KT5-10	416311	376825	90.52%
KT5-25	429959	238288	55.42%
KT5-08	444725	385924	86.78%
KT5-02	467882	289536	61.88%
KT5-01	472980	428902	90.68%
KT5-24	481573	231931	48.16%
KT5-17	531797	310731	58.43%
KT5-12	542228	399023	73.59%
<b>KT5-28</b>	<b>543926</b>	<b>457482</b>	<b>84.11%</b>
KT5-20	562570	313734	55.77%
KT5-15	595928	392519	65.87%
KT5-03	601214	368536	61.30%
KT5-18	601796	432573	71.88%
KT5-21	647439	432151	66.75%
KT5-05	696579	542356	77.86%
KT5-13	704182	450287	63.94%
KT5-22	763690	439881	57.60%
KT5-14	769622	534620	69.47%
KT5-19	812614	499487	61.47%
KT5-32	812865	645865	79.46%



# ΥΠΟΒΟΛΗ ΝΕΩΝ ΔΗΛΩΣΕΩΝ

- Το διάστημα της προανάρτησης είναι το τελευταίο που το Δημόσιο δεν υποχρεούται να είναι «καχύποπτο», που σημαίνει διαδικασίες με μικρότερη ταλαιπωρία, δαπάνη χρόνου και κόστος.
- Με δύο τρόπους υποβολή νέων δηλώσεων:
  - Ηλεκτρονικά στο [www.ktimatologio.gr](http://www.ktimatologio.gr)
  - Στα γραφεία κτηματογράφησης

Δεν έχετε ακόμα κάνει ΔΗΛΩΣΗ στο  
Κτηματολόγιο για την ακίνητη περιουσία σας;  
Θέλετε να δηλώσετε επιπρόσθετα, νέα, δικαιώματα;

[Πατήστε εδώ](#)

Ευχαριστούμε για τη συνεργασία συνολικά